



**Primer Acto Entrega de Sellos Verdes
Partido Verde Caldas**

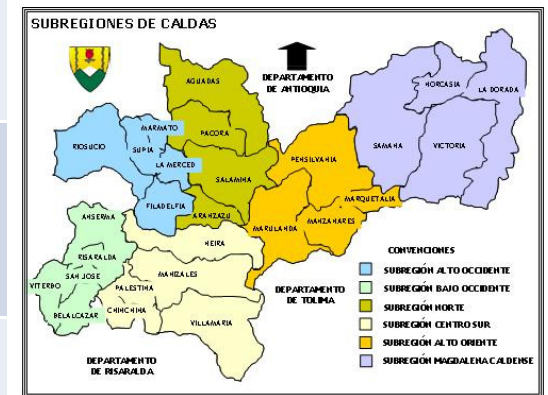
Problemáticas y Potencialidades en Caldas Girasoles para un Programa Verde

**Gonzalo Duque Escobar, Claudia Torres Arango, Jairo Zuluaga Soto y
Alexander Ramírez**

Comité Programático PV-Caldas, Manizales, Julio 2 de 2011

EL TERRITORIO

Subregión	Municipios	Perfil
Nor-occidente	Filadelfia, La Merced, Marmato, Supía, Riosucio.	Predominantemente rur-urbana y cafetera(CA la capital)
Sur-occidente	Anserma, Viterbo, San José, Belalcazar, Risaralda.	Patrimonio arquitectónico, Región de la alta cordillera
Norte	Aguadas, Pácora, Salamina, Filadelfia, Aranzazu.	Minería y cultura, Caña panelera y pan coger
Centro-Sur	Neira, Manizales, Villamaría, Chinchiná, Palestina	Caña de azúcar, pan coger, Posición geoestratégica
Alto-Oriente-	Marulanda, Manzanares, Pensilvania, Marquetalia.	Recurso hídrico excedentario y bosques, Pan coger.
Magdalena - Caldense-	La Dorada, Victoria, Samaná, Norcasia.	Posición geoestratégica, Rio magdalena, Cultura del rio Magdalena Centro,



PRINCIPIOS Y PRIORIDADES POR DIMENSIONES DEL DESARROLLO

Dimensión	Principios Emblemáticos	Prioridades del Partido
Social	Fraternidad	Cultura ciudadana y educación como pilares del desarrollo Búsqueda efectiva de la igualdad, la equidad, el ejercicio de los derechos y el acceso a la justicia Seguridad y convivencia por el derecho a vivir sin miedo Eliminación de toda clase de discriminación sexual o de género
Económico	Suma más	Fortalecimiento de la autonomía y productividad de las regiones Crecimiento económico con redistribución Ampliación de capacidades y oportunidades
Ambiental	Sostenibilidad	Desarrollo sostenible desde los puntos de vista social, económico y ambiental Defensa y cuidado del medio ambiente y de la biodiversidad
Político Institucional	Gobernanza	Focalización de las políticas públicas en niñez y juventud

CARA Y SELLO

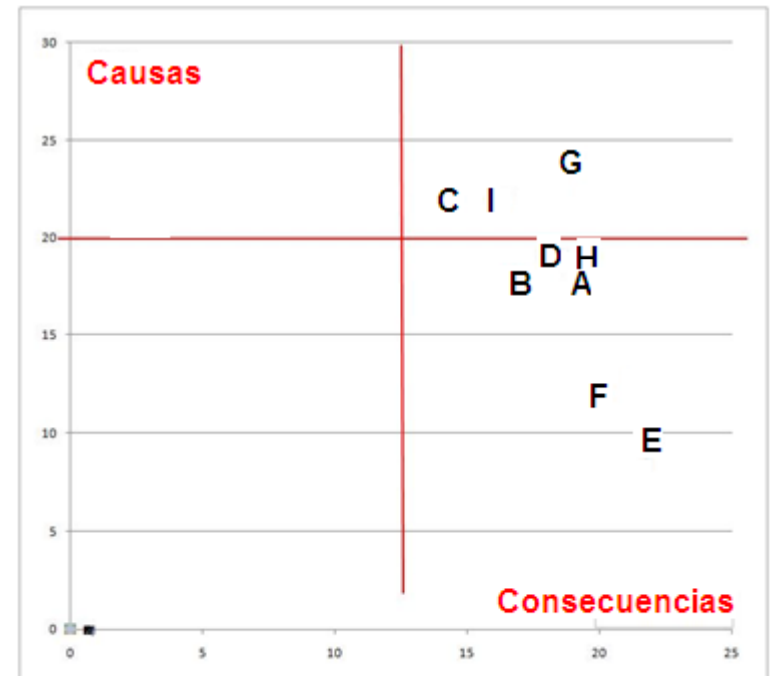
Dimensión	Problemas	Potencialidad
Social	La dignidad humana, NBI, violencia, fragmentación social y pobreza	Raíces cultural de la colonización: antioqueñidad y caucanidad, sinergia por diferencias culturales. Civilidad, distribución demográfica homogénea.
Económico	Concentración riqueza, consumismo, desempleo e informalidad. Inequidad	Conurbación con opciones de sinergia. Posición geoestratégica en el eje de desarrollo Cali-Medellín y en el triángulo económico. Sinergia entre economía verde y economía del conocimiento. Potencial cultural y aurífero de Marmato y Riosucio. Potencialidad de La Dorada como articuladora del transporte. Red de caminos cafeteros. Estructura del suelo rural para un efecto redistributivo del ingreso. Hidroenergía
Ambiental	Riesgos Ambientales, degradación, contaminación, cambio climático, insostenibilidad ambiental	Biodiversidad. Trópico andino, páramos. Tres de las siete zonas agrícolas por excelencia, San Félix y Roncesvalles; zona cafetera, valle del Cauca y Valle del Magdalena. Variedades de zonas de vida. Recursos geotermia, aguas, río Magdalena.
Político Institucional	La corrupción, impunidad, debilidad del Estado, descoordinación, planeación perversa	Comunidades, liderazgo, Comités de Cafeteros, organizaciones de base, Academia, arraigo histórico-cultural, organizacional. Arraigo empresarial. Cultura de institucionalidad. Civismo

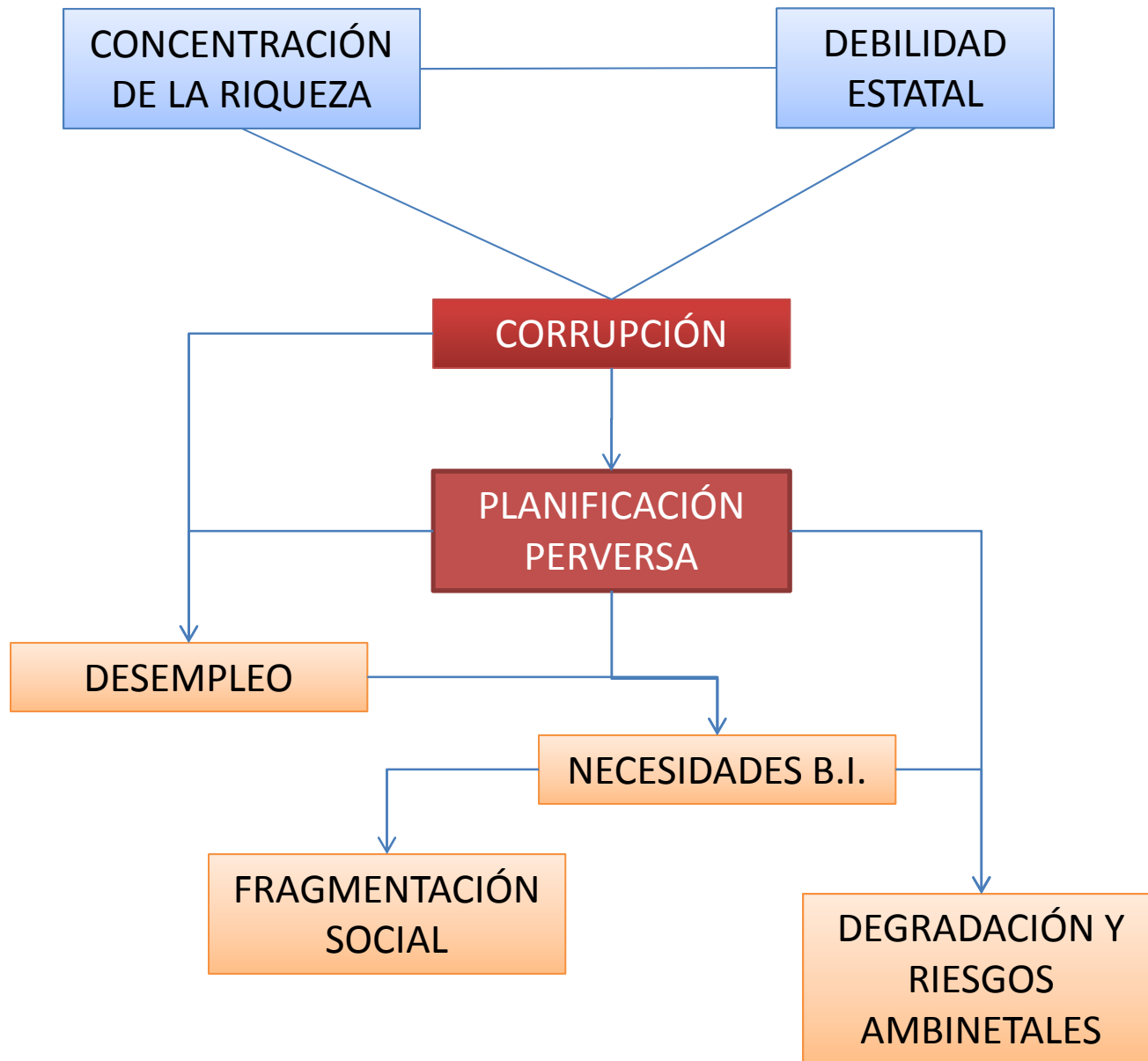
MARCO PROGRAMÁTICO: PRIORIDADES

Social	Fraternidad	<p>Cultura ciudadana y educación como pilares del desarrollo</p> <p>Búsqueda efectiva de la igualdad, la equidad, el ejercicio de los derechos y el acceso a la justicia</p> <p>Seguridad y convivencia por el derecho a vivir sin miedo</p> <p>Eliminación de toda clase de discriminación sexual o de género</p>
Económica	Suma más	<p>Fortalecimiento de la autonomía y productividad de las regiones, y la Seguridad Alimentaria.</p> <p>Crecimiento económico con redistribución del Ingreso</p> <p>Ampliación de capacidades y oportunidades</p> <p>Lucha contra la pobreza y políticas claras frente a los derechos y deberes ciudadanos .</p>
Ambiental	Sostenibilidad	<p>Desarrollo sostenible desde los puntos de vista social, económico y ambiental</p> <p>Defensa y cuidado del medio ambiente y de la biodiversidad. Un medio ambiente sano con Agua Potable.</p> <p>Adaptación al calentamiento ambiental</p>
Político Institucional	Gobernanza	<p>Focalización de las políticas públicas en niñez y juventud</p> <p>Planeación al derecho. Garantizar la cobertura de servicios de salud a todos los caldenses, ampliar los programas de prevención y control</p> <p>Promover acciones que permitan la sostenibilidad de los bienes culturales, tangibles e intangibles.</p>

MATRIZ VESTER

		DEPENDENCIA	INFLUENCIA	
DESCRIPCION		X Consecuencias	Y Causas	Suma
NBI	A	19	18	37
Fragmentación social	B	17	18	35
Concentración de la riqueza	C	14	22	36
Desempleo	D	18	19	37
Riesgos ambientales	E	22	10	32
Degradación	F	20	12	32
Corrupción	G	19	24	43
Debilidad Estatal	H	19	19	38
Planificación perversa	I	16	22	38





Árbol verde

OBJETIVOS VERDES

Dimensión	Objetivos (Partido)
Social	Promover el desarrollo integral impulsando una revolución educativa y cultural que le de identidad a las subregiones promueva el civismo y la integración social.
Económico	Promover una política que haga del conocimiento una estrategia del desarrollo, donde la CTIE&C sean los instrumentos para cerrar la brecha de productividad rural, resolver la obsolescencia industrial, el desarrollo empresarial y la generación de empleo, en la que se priorice la formación de capital social sobre el crecimiento económico.
Ambiental	Aprovechar de manera sostenible el potencial cultural y natural de Caldas a partir del reconocimiento de las subregiones como escenarios de planificación ambiental y de estrategias de manejo integral de cuencas, P+L y desarrollo de bienes y servicios culturales e industriales para avanzar en un desarrollo sostenible e incluyente que reconozca además de la fragilidad del medio, la complementariedad de lo urbano y rural como de los pequeños y grandes productores.
Político Institucional	Erradicar la cultura de la corrupción y los modelos de planeación perversa, a través de una cultura de la planeación al derecho, del respeto a la institucionalidad y del fortalecimiento de la sociedad civil, para construir una sociedad incluyente soportada en un Estado democrático, solidario, justo previsorio y equitativo.

MACROPROCESOS Y PROGRAMAS

Dimensión	Macro-proceso	Programas
Social	Revolución educativa y cultural con identidad subregional	Segunda misión corográfica para identificación de los escenarios culturales de Caldas. Programa de escuela nueva extendida aprovechando las experiencias del Comité de Cafeteros Municipales. Fortalecer las SMP por municipios y asociadas por subregiones.
Económico	Reconversión productiva rural, industrial, artesanal y comercial soportada en la apropiación social de la CyT con perspectiva cultural para el reconocimiento de los pequeños productores rurales y urbanos.	Promoción de grupos de pequeños productores. Banco de oportunidades para los pobres. Políticas de CyT que involucre la cultura. Descentralización de los programas educativos de formación superior, orientados a los escenarios subregionales.
Ambiental	Reconversión de la producción rural e industrial para resolver conflictos entre uso y aptitud del suelo potenciando el aprovechamiento de la oferta ambiental, con enfoque de adaptación al calentamiento global.	Creación y fortalecimiento de los distritos agroindustriales para las subregiones. Desarrollar programas con el centro de biotecnología articulados con otras fortalezas del Sistema Alianza SUMA, orientados al desarrollo de la cadenas productivas y fortalecimiento de las organizaciones de productores. Desarrollo de Planes de Acción Inmediata concertados con las subregiones para atender sus problemáticas socio-ambientales. Ordenamiento de cuencas y gestión del agua.
Político Institucional	Formación ciudadana e implementación de prácticas de veeduría y gestión pública participativa soportada en las organizaciones sociales de base.	Escuelas de formación ciudadana. Fortalecimiento de las organizaciones de base y de la sociedad civil. Diagnóstico participativo de la problemática como insumo de la planeación. Fortalecimiento de la institucionalidad. Fortalecimiento de las instituciones de control articulándolas a la academia y la sociedad civil.

A MODO DE EJEMPLO 1/3

<i>1- Bosques para mitigar el impacto del calentamiento ambiental.</i>	Urge avanzar en el ordenamiento de las cuencas del departamento y emprender las acciones más importantes asociadas a la regulación hídrica y pluviosidad para asegurar el suministro de agua potable y para a la preservación de los ecosistemas. Esto supone mejorar notablemente la cobertura de bosques, la recuperación de humedales y fuentes de agua, el establecimiento de los corredores regionales de conectividad para la supervivencia de la biodiversidad, y el impulso al desarrollo e implementación del sistema regional de áreas protegidas y de interés ambiental, que se propone y avanza desde Corpocaldas.
<i>2- La revolución educativa para la reconversión productiva rural.</i>	Caldas es un territorio fundamentalmente rural, cuya problemática socioambiental urge del desarrollo educativo para hacer viable la reconversión productiva del sector agropecuario, orientada hacia modelos de producción limpia: la revolución verde que trajo el monocultivo del café, además de traer agroquímicos, fungicidas y pesticidas, expulsó a los campesinos hacia la ciudad porque sin escolaridad suficiente no pudieron asimilar los paquetes tecnológicos y financieros de la nueva caficultura: ellos dejaron de ser prósperos propietarios para pasar a enfilarse los escenarios de pobreza e informalidad urbana.

A MODO DE EJEMPLO 2/3

3- El desarrollo de la identidad cultural para asegurar la sostenibilidad ambiental.	<p>Caldas no es tan cafetero como se supone, por lo que se requiere resignificar y re-elaborar el conjunto de símbolos y valores del patrimonio que da soporte a la identidad de sus biorregiones: en la Alta Cordillera los símbolos de la identidad se relacionan con el pasillo, el páramo, el bahareque de tabla, el sombrero aguadeño y la ruana de San Félix; en el Magdalena Centro, con la navegación por el Magdalena, la Expedición Botánica, el rancho de hamacas y la subienda de nicuros, bagres y bocachicos; en Marmato, Supía y Riosucio, la cultura indígena de las comunidades Embera y Umbra, y la minería del oro con significativo aporte de las comunidades afrodescendientes: existe más novela y poesía en el oro que en el café. Finalmente, si bien las regiones se comparten con otros entes territoriales, también la zona cafetera, que va de Neira hasta el norte del valle</p>
4- Recuperar el Magdalena.	<p>Recuperar el Magdalena, para lo cual se debe reestructurar Cormagdalena, dado que esta entidad como empresa privada no tiene capacidad suficiente para desarrollar sus dos objetivos misionales: el primero, recuperar el río Magdalena, meta que no puede cumplir al no tener capacidad efectiva para recuperar su cuenca, y el segundo, restablecer la navegación por esta arteria fluvial de la Patria, lo que solo puede lograrse cuando se cumpla el primer objetivo. Es que Cormagdalena al no ser autoridad ambiental tampoco puede hacer nada diferente a muros y dragados, y por lo tanto requiere transformarse en autoridad ambiental para que tenga el carácter y la capacidad que le demanda su primer objetivo misional.</p>

A MODO DE EJEMPLO 3/3

5- Salvar a Marmato.	<p>Urge salvar a Marmato, un poblado de 1537 que se pretende borrar de plano al haber sido declarado en riesgo para trasladarlo a El Llano y dar paso a una explotación minera a cielo abierto y a gran escala en este lugar de interés histórico, cabecera de una población mayoritariamente negra e indígena y donde el patrimonio arquitectónico puede rescatarse dado que el riesgo puede ser mitigable con obras de estabilización que reduzcan efectivamente la amenaza geotécnica. Tras sacar el oro de la montaña en pocas décadas, su población culturalmente dedicada a la actividad minera desde épocas coloniales, tendrá que cambiar su actividad y de paso quedará sin pasado, sin presente y sin futuro.</p>
6. Priorizar y descentralizar la infraestructura social para una ciudad amable.	<p>Nuestra ciudad es hoy un escenario donde la pobreza y la informalidad abaten a la mayor parte de la población, donde existe una proporción significativa de indigentes que sobreviven y cosechan residuos en las diferentes texturas del medio urbano. Urge una respuesta estructural que se aleje de los modelos cartesianos de la planeación que propenden por el desarrollismo y orientan el gasto y la inversión de obras sin un enfoque social, para tomar la vía de una planeación participativa que propenda por el equipamiento social en salud, educación y cultura, basado en la descentralización de las funciones urbanas para incrementar la movilidad no motorizada y facilitar el uso racional y adecuado del suelo urbano, buscando satisfacer los requerimientos de la sociedad en su conjunto acercando los servicios a los sectores populares, para mejorar las relaciones entre calidad ambiental, densidad urbana, movilidad, acceso a los recursos y posibilidades de desarrollo.</p>

REFERENCIAS 1

- *Aspectos geofísicos de los Andes de Colombia (II versión)*. Duque Escobar, Gonzalo (2009) Congreso Internacional de Desempeño Humano en Altura, Manizales. <http://www.bdigital.unal.edu.co/1580/>
- *Aspectos Urbanos del Eje Cafetero*. Duque Escobar, Gonzalo (2007) <http://www.bdigital.unal.edu.co/1910/>
- *Ciencia, saberes, empleo y ruralidad, en el PND 2010-2014*. Duque Escobar, Gonzalo (2011) <http://www.bdigital.unal.edu.co/3255/>
- *El transporte rural y el desarrollo de Caldas*. Duque Escobar, Gonzalo (2010) La Patria <http://www.bdigital.unal.edu.co/2444/>
- Girasoles emblemáticos para la problemática ambiental de Caldas. Gonzalo Duque Escobar. Manizales, Junio 3 de 2010. En: <http://mx.groups.yahoo.com/group/redambiental/message/1726>
- Documentos del Blog de Gonzalo Duque Escobar. (Varios). En: <http://godues.wordpress.com/>
- Documento Dimensión Económica de Caldas, elaborado por Luz María Robledo, Claudia Torres, Alexander Ramírez, Josué López, Jaime John Gil, Jairo Zuluaga y Gonzalo Duque, para el Comité Programático del PV de Caldas. Manizales, Marzo 10 de 2011.
- Fundamentos de CTS y Economía. Gonzalo Duque-Escobar. Universidad Nacional de Colombia, sede Manizales. Manizales, 2002. <http://www.galeon.com/cts-economia/>
- Fundamentos de economía y transportes. Gonzalo Duque-Escobar. Universidad Nacional de Colombia, sede Manizales. Manizales, 2006. www.galeon.com/economiaaytransportes/
- *Hacia un norte más sostenible*. Duque Escobar, Gonzalo (2010) La Patria <http://www.bdigital.unal.edu.co/1944/>
- La minería en Caldas. Gonzalo Duque Escobar. 2011. <http://godues.blogspot.com/2011/06/la-mineria-en-caldas.html>
- La pobreza en la historia de los procesos de desarrollo del Eje Cafetero. Gonzalo Duque-Escobar. Ajustado 2002. Foro U de C. Manizales. <http://www.galeon.com/cts-economia/pobre-des.htm>
- *Los guetos urbanos o la ciudad amable*. Duque Escobar, Gonzalo (2010) <http://www.bdigital.unal.edu.co/2064/>

REFERENCIAS 2

- *Los frágiles cimientos de la democracia*. Duque Escobar, Gonzalo (2011) <http://www.bdigital.unal.edu.co/3554/>
- *Más Estado para una nueva sociedad*. Duque Escobar, Gonzalo (2010) La Patria . <http://www.bdigital.unal.edu.co/2180/>
- Matriz de Problemáticas y Potencialidades de Caldas: Matriz de 30 problemáticas y 30. (Propuesta) Por Claudia Torres Arango y Gonzalo Duque Escobar, para el Comité Programático del PV de Caldas. Manizales, Febrero de 2011.
- Matriz Programática de Problemáticas y Potencialidades de Caldas. (Propuesta) Por Claudia Torres Arango, Alexander Ramírez, Jairo Zuluaga y Gonzalo Duque, Para el Comité Programático del PV de Caldas, Manizales, Marzo 19 de 2011.
- *Movilidad y desarrollo en el eje urbano y periurbano de Manizales*. Duque Escobar, Gonzalo (2006). Revista SCIA . pp. 1-6 <http://www.bdigital.unal.edu.co/1667/>
- *Por la educación y la cultura en el pacto de gobernanza*. Duque Escobar, Gonzalo (2010) La Patria . <http://www.bdigital.unal.edu.co/2278/>
- *Prospectiva energética del eje cafetero*. Duque Escobar, Gonzalo (1991) Programa Caldas Siglo XXI. CRECE. <http://www.bdigital.unal.edu.co/1674/>
- *Rieles para el empleo cafetero*. Duque Escobar, Gonzalo (2011) <http://www.bdigital.unal.edu.co/3558/>
- *Retos Ambientales en el Eje Cafetero*. Duque Escobar, Gonzalo (2011). La Patria . <http://www.bdigital.unal.edu.co/2685/>
- *Un modelo educativo anacrónico y aburrido*. Duque Escobar, Gonzalo (2011) Circular de la RAC. <http://www.bdigital.unal.edu.co/3593/>
- *Una nueva sociedad, el desafío para un cambio sostenible*. Duque Escobar, Gonzalo (2010) <http://www.bdigital.unal.edu.co/2181/>
- *Una salida al mar para el occidente colombiano*. Duque Escobar, Gonzalo (2009) 2° Congreso Alianza Antioquia-Eje Cafetero de S. de Mejoras Públicas, Envigado <http://www.bdigital.unal.edu.co/1690/>
- Visión retrospectiva y prospectiva del desarrollo regional. In: Primer Foro Latinoamericano de Historia y Cultura de un Continente, 25 y 26 de Noviembre de 2010. Duque Escobar, Gonzalo (2010) <http://www.bdigital.unal.edu.co/2400/>

GRACIAS...



Pintura del Maestro Guillermo Vallejo